





عنوان نقشه :  
حوزه آبخیز گل تپه

راهنما

- آبادی 
- مرز حوزه 
- آبراهه 
- منحنی میزان 

اداره کل منابع طبیعی و  
آبخیزداری استان زنجان  
معاونت آبخیزداری استان زنجان

شماره نقشه

مقیاس

1:۸۳,۵۰۱

232000.000000 236000.000000 240000.000000 244000.000000 248000.000000

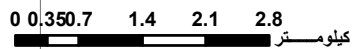
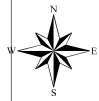
4060000.000000  
4056000.000000  
4052000.000000  
4048000.000000

4060000.000000  
4056000.000000  
4052000.000000  
4048000.000000

232000.000000 236000.000000 240000.000000 244000.000000 248000.000000

4048000.000000

4048000.000000



شاه بلاغ

حسین آباد

کاوند

تلخ آب

گل تپه

بوغدا کنبدی